

COMMUNE DE VILLARS-SAINTE-CROIX

PLAN PARTIEL D'AFFECTATION "LE VILLAGE"

Approuvé par la Municipalité de Villars-Sainte-Croix dans sa séance du : 14 août 2006
et du : 11 août 2008

Le Syndic : Le Secrétaire :

Georges Cherix David Golay

Soumis à l'enquête publique du : 21 mars au 19 avril 2007
Soumis à l'enquête publique complémentaire du : 20 août au 18 septembre 2008

Le Syndic : Le Secrétaire :

Georges Cherix David Golay

Adopté par le Conseil général de Villars-Sainte-Croix dans sa séance du : 7 février 2008
et du : 4 décembre 2008

Le Président : La Secrétaire :

Jean Bischof Christine Dähler-Komi

Approuvé préalablement par le Département compétent

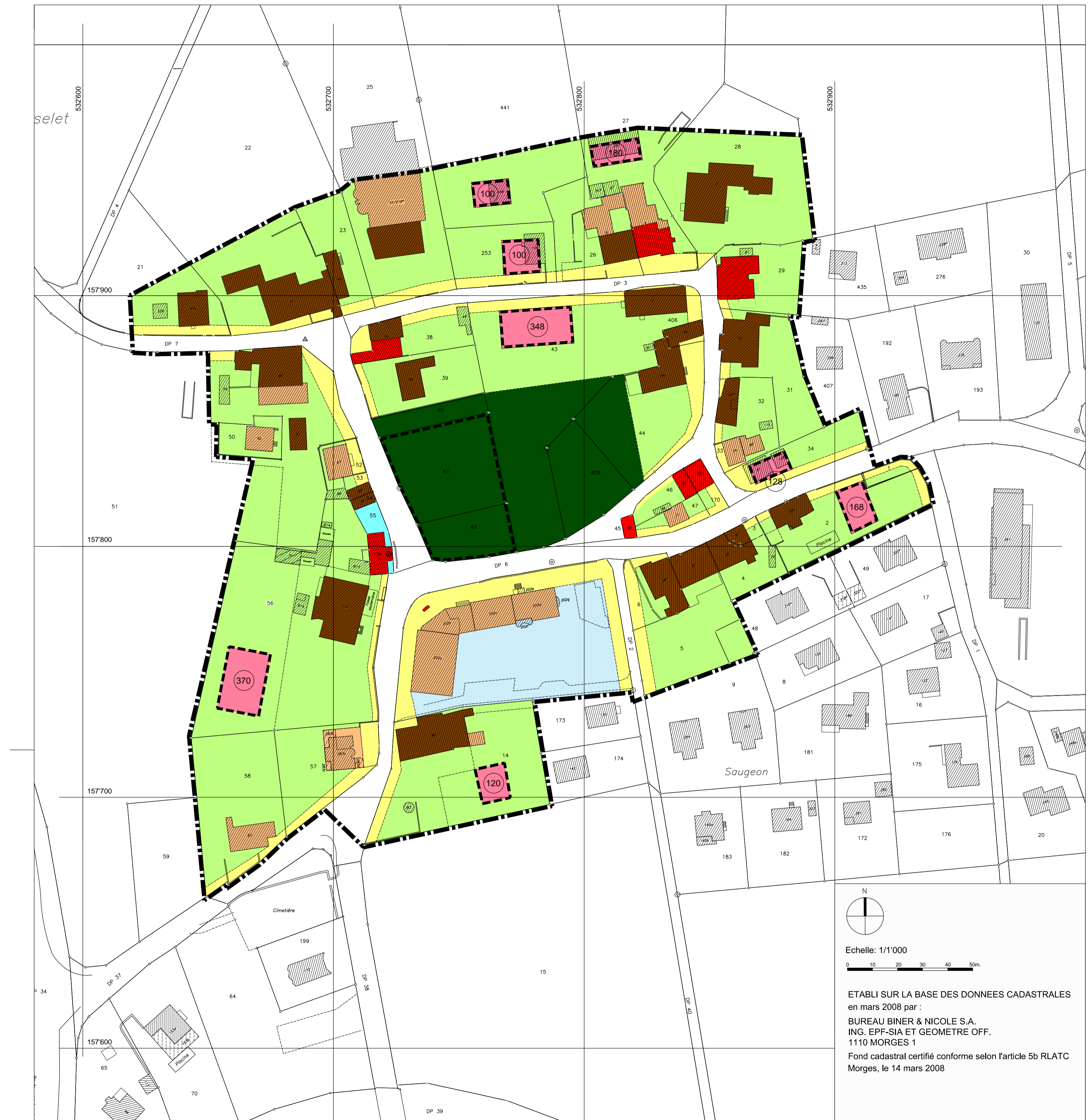
Lausanne, le : 11 mai 2009

Le Chef du Département : Jean-Claude Mermoud












Mis en vigueur le : 22 février 2010

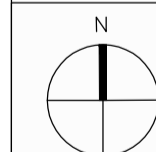
GEA Vallotton et Chanard **SA** - architectes - urbanistes FSU - 28, Rue de Bourg - CH - 1003 Lausanne
Groupe d'Etude en Aménagement du territoire - planification et mobilité urbaine - Tél. 021 310 01 40

0105_PPAvill_v13.dwg



LEGENDE

-  Périimètre du plan partiel d'affectation (PPA)
-  Bâtiment existant
-  Bâtiment ou objet protégé ou à l'inventaire
-  Bâtiment à conserver
-  Autre bâtiment
-  Périimètre d'évolution et surface bâtie des constructions nouvelles
-  Aire d'aménagement extérieur
-  Aire de dégagement
-  Aire de verdure
-  Périimètre de la zone d'utilité publique à développer par plan spécial
-  Zone de construction d'utilité publique



Echelle: 1/1'000



ETABLI SUR LA BASE DES DONNEES CADASTRALES
en mars 2008 par :

BUREAU BINER & NICOLE S.A.
ING. EPF-SIA ET GEOMETRE OFF.
1110 MORGES 1

Fond cadastral certifié conforme selon l'article 5b RLATC
Morges, le 14 mars 2008