

COMMUNE DE VILLARS-SAINTE-CROIX

PLAN GENERAL D'AFFECTATION

Approuvé par le Municipalité de Villars-Sainte-Croix dans sa séance du : 14 août 2006
Le Syndic : Le Secrétaire :

Georges Chaux David Golley
Soumis à l'enquête publique du : 21 mars au : 10 avril 2007
Le Syndic : Le Secrétaire :


























Georges Chaux David Golley
Adopté par le Conseil Général de Villars-Sainte-Croix dans sa séance du : 07 février 2008
Le Président : Le Secrétaire :

Jean Bachelot Virella Pfloud
Approuvé provisoirement par le Département (compétent)
Le 11 mai 2009

Le Chef du Département Jean-Claude Mermoud
Mis en vigueur le : 22 février 2010

G&A Virella et Chaux CA - architectes - urbanistes FDU - 28, Rue de Bourg - CH - 1005 Leysin
Groupe d'Etude en Aménagement du territoire - planification et mobilité urbaine - Tél. 021 310 01 40
Villars-St-Croix_CA_US_associer_C08.mxd

LEGENDE

-  Zone du village (voir plan éch. 1:1000)
-  Zone de villas A
-  Zone de villas B
-  Zone d'habitat collectif
-  Zone industrielle
-  Zone d'utilité publique
-  Zone intermédiaire
-  Zone de verdure
-  Réseaux d'arbres
-  Zone agricole
-  Zone agricole protégée
-  Aire forestière
-  Secteur faisant l'objet de la délimitation de laisière à l'échelle 1:1000
-  "Les Dalles" (9 février 2005)
-  "Mont-de-Faux" (11 février 2005)
-  Limite des 10 m. à la laisière forestière
-  Limite du territoire communal
-  Zone à occuper par plan spécial:
-  PPA "En Coulaye" (en cours d'approbation)
-  Zone régie par plan spécial:
-  Plan partiel d'affectation "Réseau Flaurin" (légalisé le 11.12.2003)
-  Plan partiel d'affectation "La Vignette" (légalisé le 13.09.2000 et addenda approuvé le 21.08.2003)
-  Plan partiel d'affectation "La Pierre" (légalisé le 14.10.1987)
-  Plan d'extension partiel "En Fars" (légalisé le 09.01.1974 et addenda approuvé le 09.11.2001)
-  Plan d'extension partiel "En Fornache" (légalisé le 26.10.1977)

A lire indicatif:



Vignes

Echelle 1:5'000



Plan local d'urbanisme vu et légalisé par le Conseil de la municipalité le 14 août 2006
Municipalité de Villars-Sainte-Croix
Commune de Villars-Sainte-Croix
Front cantonal vu et légalisé par le Conseil de la municipalité le 17 janvier 2007

